

**En enkel nybyggnadskarta redovisar all befintligt bebyggelse på fastigheten.**

# Enkel nybyggnadskarta Finspångs kommun

Fastighet: Finspångaren 2:2 Fastigheten bildad: 1987-08-31 LM akt: 04-FIN-23244 (Avstyckning) Areal enl. fastighetsregistret:	Karta nr: N12345 Originalformat: A3 Skala: 1:500 Strandskydd: Nej
--	--

Adress: Finspångsgatan 4, 612 45 Finspång

Detaljplan: Ja, akt 042-923/213 Laga kraft: 1996-05-31

Rättigheter: Förmån, väg  
Last, STARKSTRÖM

Samfällighetsandelar: Finspångs GA:2

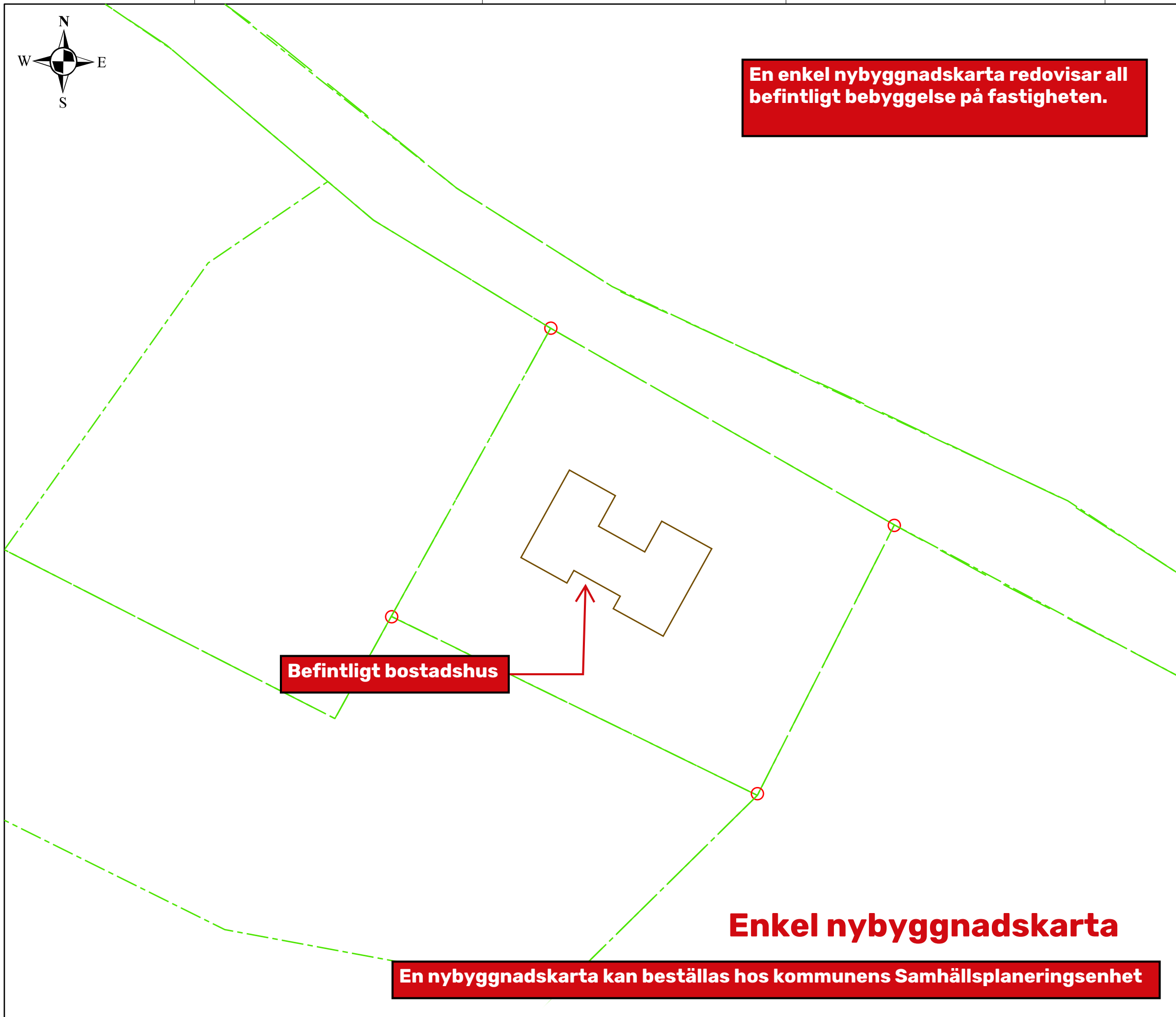
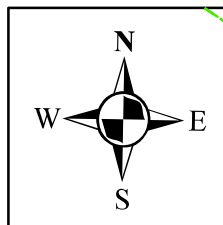
Anmärkning: Lantmäteriets digitala fastighetsgränser avviker inte mot förrättning. Den digitala fastighetskartan avviker inte mot inmätta gränspunkter.

Inmätning gjord: 21-06-30 Sign: GG  
Kartan upprättad: 21-07-02 Sign: WP

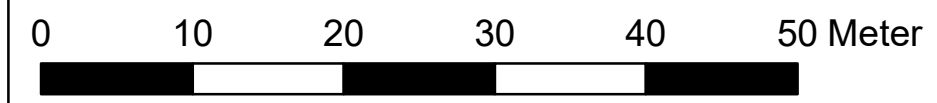
Kartan är upprättad av samhällsplaneringsenheten.  
Kartans giltighetstid är fem år efter upprättandet.  
Eventuella ändringar redovisas av sökanden.

**Teckenförklaring**

- Fastighetsgräns, ej juridiskt bindande
- Gränspunkt, inmätt
- Byggnad, bostad
- Byggnad, komplement



**En nybyggnadskarta kan beställas hos kommunens Samhällsplaneringsenhet**



Data för anslutningar för VA och Fjärrvärme levererade av Finspångs Tekniska.

Koordinatsystem: SWEREF99 16 30  
Höjdsystem: RH2000